

AGLONAS NOVADA TERITORIJAS PL NOJUMS 2012.-2024.GADAM

Papildin t s redakcijas
publisk apspriešana

Aglonas novads

2013.04.19.

M.Arch. Ilona Gleizde, SIA KBLC



TERITORIJAS PLĀNOJUMA SATURS

I DAĻA PASKAIDROJUMA RAKSTS

Saistošā daļa II DAĻA GRAFISKĀ DAĻA

Saistošā daļa III DAĻA TERITORIJAS
IZMANTOŠANAS UN APBŪVES NOTEIKUMI

IV DAĻA PĀRSKATS PAR TERITORIJAS
PLĀNOJUMA IZSTRĀDI

Saņemtie fizisko un juridisko personu ieteikumi/priekšlikumi un institūciju atzinumi

- ✚ Kopumā Teritorijas plānojuma 1.redakcijas publiskās apspriešanas laikā saņemti 56 fizisko un juridisko personu ieteikumi / priekšlikumi
- ✚ Saņemti 15 institūciju un kaimiņu pašvaldību atzinumi par izstrādāto redakciju

Saņemtie fizisko un juridisko personu ieteikumi/priekšlikumi

Būtiskākie ieteikumi/priekšlikumi:

Mainīt plānoto (atļauto) izmantošanu uz:

- Publiskās (darījumu) P2 apbūves teritoriju;
- Lauku tūrisma apbūves teritoriju;
- Elektroenerģijas ražošanai paredzētu teritoriju;
- Derīgo izrakteņu ieguves teritoriju;
- Jaunas savrupmāju apbūves teritorijas ārpus esošajiem ciemiem.

B tiskie papildinājumi










- ⊗ Aglonas svētvietas aizsardzības zonas robeža - noteikta 500 m
- ⊗ Par vietējas nozīmes kultūras pieminekļiem - izņemti no saistošās daļas
- ⊗ Sagatavoti sarkano līniju priekšlikumi Grāveru, Šķeltovas un Priežmales ciemiem
- ⊗ Grafiskajā daļā plānotās (atļautās) izmantošanas kartes sagatavotas atbilstoši rekomendētiem TAPIS (teritorijas attīstības plānošanas sistēma) sniegtajiem datu formātiem

Sagatavotas ciemu ūdenssaimniecības shēmas



Plānotās (atļautās) izmantošanas

- Teritorijas plānotās (atļautās) izmantošanas noteiktas atbilstoši TAPIS funkcionālajam zonējumam
- Funkcionālais zonējums atbilstoši tiek attēlots Grafiskajā daļā

| | | | | | |
|---|-----|---|--|-----|--|
|  | DzS | Savrupmāju dzīvojamā apbūves teritorija |  | TR | Transporta infrastruktūras teritorijas |
|  | DzM | Mazstāvu dzīvojamā apbūves teritorija |  | TA | Tehniskās apbūves teritorija |
|  | P1 | Sabiedrisko objektu apbūves teritorija |  | DA1 | Parka apbūves teritorija |
|  | P2 | Darījumu apbūves teritorija |  | DA2 | Ciema labiekārtota ārtelpa, Zaļā zona |
|  | P3 | Tūrisma un atpūtas objektu apbūves teritorija |  | DA4 | Kapsētu teritorija |
|  | P4 | Publiskas peldvietas |  | DA3 | Dabas pamatnes teritorija apdzīvotā vietā |
|  | R1 | Ražošanas objektu apbūves teritorija |  | M | Mežu un purvu teritorija |
|  | R2 | Derīgo izrakteņu ieguve |  | L | Lauksaimniecības teritorija un pārējās zemes |
| | | |  | Ū | Ūdeņu teritorija |

PI not s (at aut s) izmantošanas

- Ⓢ Dzīvojamā apbūve:
 - **SAVRUPMĀJU APBŪVES TERITORIJA**
 - **DZĪVOJAMĀS MAZSTĀVU APBŪVES TERITORIJAS**
- Ⓢ Publiskā apbūve:
 - **SABIEDISKO OBJEKTU APBŪVES TERITORIJAS**
 - **DARĪJUMU APBŪVES TERITORIJA**
 - **TŪRISMA UN ATPŪTAS APBŪVES TERITORIJA**

- ⊙ Rūpnieciskā apbūve:
 - RAŽOŠANAS OBJEKTU APBŪVES TERITORIJAS
 - DERĪGO IZRAKTEŅU IEGUVE

- ⊙ Tehniskā apbūve:
 - transporta infrastruktūras teritorija
 - tehniskās apbūves teritorija

- ⊙ Labiekārtota publiskā ārtelpa
 - PARKA APBŪVES TERITORIJA
 - CIEMA LABIEKĀRTOTA ĀRTELPA, ZAĻĀ ZONA
 - DABAS PAMATNES TERITORIJA APDZĪVOTĀ VIETĀ
- ⊙ Mežsaimnieciska teritorija
 - MEŽU UN PURVU TERITORIJA
- ⊙ Lauksaimnieciska teritorija
 - LAUKSAIMNIECĪBAS TERITORIJAS UN PĀRĒJĀS ZEMES

M.Arch Ilona Gleizde

e-pasts: ilona.gleizde@inbox.lv

tālr.: 25615880

Paldies par
uzmanību!

